平　面　図（1）

S=1：26,000

堺駅～河内松原駅

凡　例	
No,	看板設置位置

数量表	
NO,	市　域
1	堺　市
2	堺　市
3	堺　市
4	堺　市
5	松原市

堺　市	4箇所
松原市	1箇所

施工年度 工事番号	平成29年度第　1　号
工事名	竹内街道・横大路（大道）の 日本遺産に係る街道表示板設置工事
路線名 施工箇所	堺市・松原市・羽曳野市・太子町・ 葛城市・大和高田市・橿原市・桜井市
図面種類 縮尺	平面図・1：26000
図面番号	1　/　5
事務所名	日本遺産事業推進事務局

平　面　図（2）

S=1：25,000

河内松原駅～上ノ太子駅

凡　例	
No,	看板設置位置

数量表	
NO,	市　域
6	松原市
7	羽曳野市
8	羽曳野市
9	羽曳野市
10	羽曳野市
11	羽曳野市
12	羽曳野市
13	羽曳野市
14	羽曳野市
15	羽曳野市
16	羽曳野市
17	羽曳野市

数量表	
NO,	市　域
18	羽曳野市
19	羽曳野市
20	羽曳野市
21	羽曳野市
22	羽曳野市
23	羽曳野市

松原市	1箇所
羽曳野市	17箇所

施工年度 工事番号	平成29年度第　1　号
工事名	竹内街道・横大路（大道）の 日本遺産に係る街道表示板設置工事
路線名 施工箇所	堺市・松原市・羽曳野市・太子町・ 葛城市・大和高田市・橿原市・桜井市
図面種類 縮尺	平面図・1：25,000
図面番号	2　/　5
事務所名	日本遺産事業推進事務局

平　面　図（3）

S=1：21,000

上ノ太子駅～磐城駅

凡　例

No,　看板設置位置

数量表	
NO,	市　域
24	太子町
25	太子町
26	太子町
27	太子町
28	太子町
29	太子町
30	太子町
31	太子町
32	太子町
33	太子町
34	太子町
35	太子町

数量表	
NO,	市　域
36	葛城市
37	葛城市
38	葛城市
39	葛城市
40	葛城市
41	葛城市
42	葛城市

太子町	12箇所
葛城市	7箇所

施工年度 工事番号	平成29年度第　1　号
工事名	竹内街道・横大路（大道）の 日本遺産に係る街道表示板設置工事
路線名 施工箇所	堺市・松原市・羽曳野市・太子町・ 葛城市・大和高田市・橿原市・桜井市
図面種類 縮尺	平面図（3）・1：21,000
図面番号	3　/　5
事務所名	日本遺産事業推進事務局

平　面　図（4）

S=1：26,000

磐城駅～桜井駅

凡　例

No,　看板設置位置

数量表	
NO,	市　域
43	大和高田市
44	大和高田市
45	大和高田市
46	橿原市
47	橿原市
48	橿原市
49	橿原市
50	桜井市
51	桜井市
52	桜井市
53	桜井市

大和高田市	3箇所
橿原市	4箇所
桜井市	4箇所

施工年度 工事番号	平成29年度第　1　号
工事名	竹内街道・横大路（大道）の 日本遺産に係る街道表示板設置工事
路線名 施工箇所	堺市・松原市・羽曳野市・太子町・ 葛城市・大和高田市・橿原市・桜井市
図面種類 縮尺	平面図・S＝1：33,000
図面番号	4　/　5
事務所名	日本遺産事業推進事務局

構造図（参考図書）

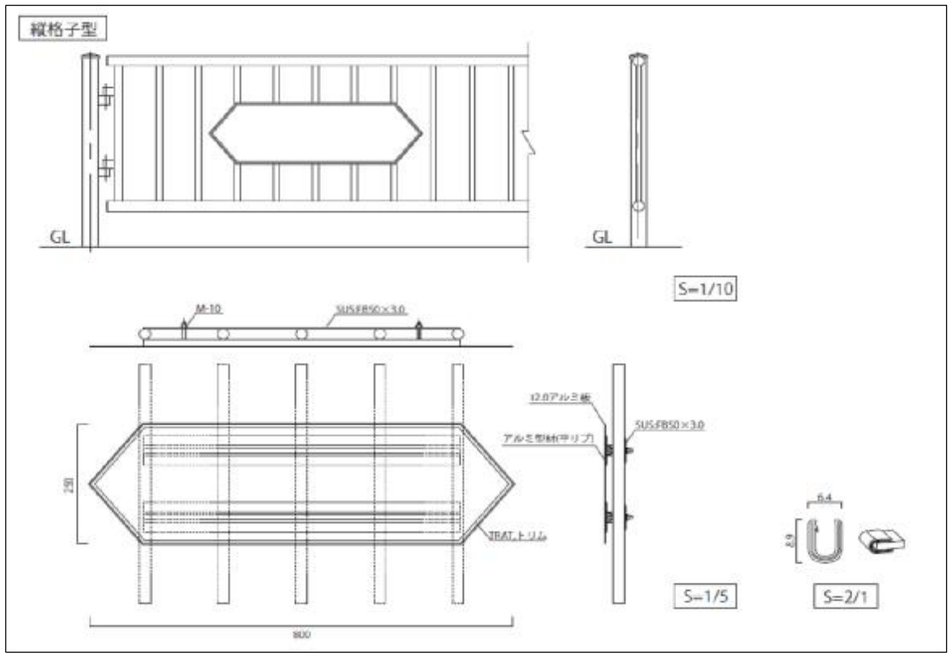

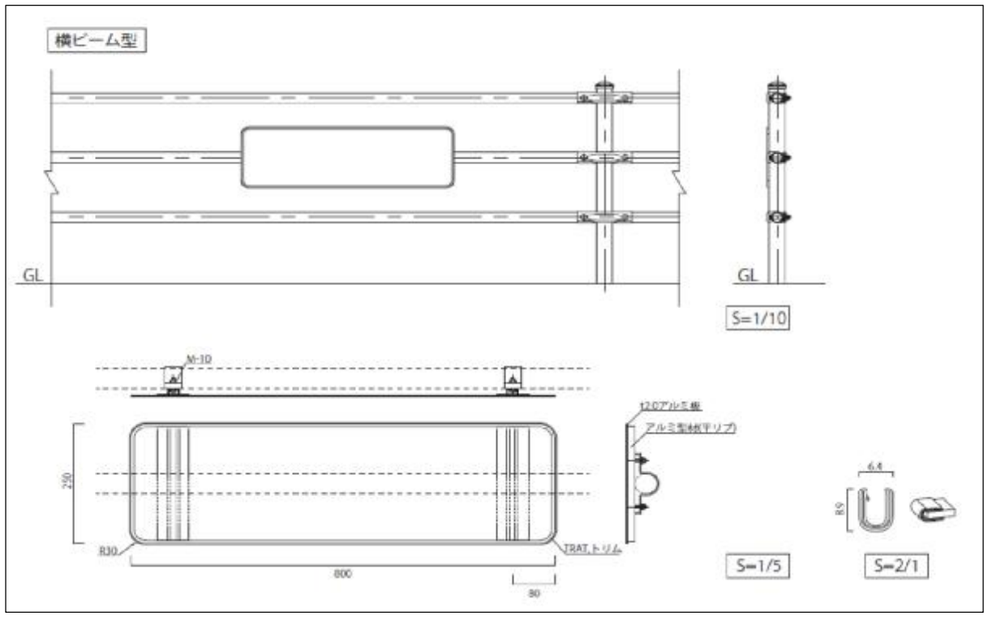

寸　法：800×250 mm

材　質：表示板・供架バンド アルミ(SUS

表示方法：高硬度高耐候性印刷

表示内容：文字 竹内街道・横大路(大道)

表示要素　・日本遺産ロゴ　　・竹内街道・横大路～難波から飛鳥まで日本最古の官道(大道)～活性化実行委員会ロゴ





施工年度 工事番号	平成29年度第 1 号
工事名	竹内街道・横大路(大道)の 日本遺産に係る街道表示板設置工事
路線名 施工箇所	堺市・松原市・羽曳野市・太子町・ 葛城市・大和高田市・橿原市・桜井市
図面種類 縮尺	構造図(参考図書)
図面番号	5 / 5
事務所名	日本遺産事業推進事務局